



Département de l'Indre

COMMUNE
de
NEUVY-SAINT-SEPULCHRE




PLAN LOCAL D'URBANISME
PLAN DE ZONAGE AU 1/1250
CENTRE-BOURG

PIECE N°5C

REVISION PRECISEE LE :	LE 02 JANVIER 2014
PROJET AMENTE LE :	LE 11 JUILLET 2007
PLU APPROUVE LE :	LE 23 MARS 2008

Plan local d'urbanisme - Indre - Communauté de communes
Ségolène, 1 rue de la mairie - 37150 SAINT-SEPULCHRE
SAGE, Capital de zone - 453 700 - SAGE - 37150 - 453 700 - 453 700
2 rue des Eclipses - 37150 LE BLANC - sde.urb@ccindre.com

Légende :

-  Chap 4 Art 6U : Châssis de toit
-  Chap 3 Art 5U : Hauteur des constructions
-  Chap 3 Art 3U : Implantation des constructions

